


IZSNIEGTA  
ZEMESGRĀMATU APLIECĪBA

16 -10- 2001



LATVIJAS REPUBLIKA

Liepāja

Baseina iela 9

Nekustamā īpašuma kadastra Nr.: 1700 020 0216

ZEMES ROBEŽU PLĀNS

Dokumenti, pēc kuriem noteiktas zemes gabala robežas:

Liepājas pilsētas Zemes komisija 27/10/1999

Lēmums par zemes lietošanas tiesībām

Robežu plāns sastādīts pēc materiāliem, ko sniedzis

VZD Dienvidkurzemes reģionālās nodaļas Ražošanas pārvaldes Mērniecības un topogrāfijas daļa  
izpildītiem mērogā 1:500

Zemes kopplatība 2646 m<sup>2</sup>

Nekustamais īpašums reģistrēts Liepājas

zemesgrāmatu nodaļas \_\_\_\_\_ zemesgrāmatā  
\_\_\_\_\_ gada \_\_\_\_\_

Nodalījuma (folijas) Nr. \_\_\_\_\_

Zemesgrāmatu nodaļas tiesnesis: \_\_\_\_\_

VALSTS ZEMES DIENESTS  
Dienvidkurzemes reģionālā nodaļa

Inese Herbsta

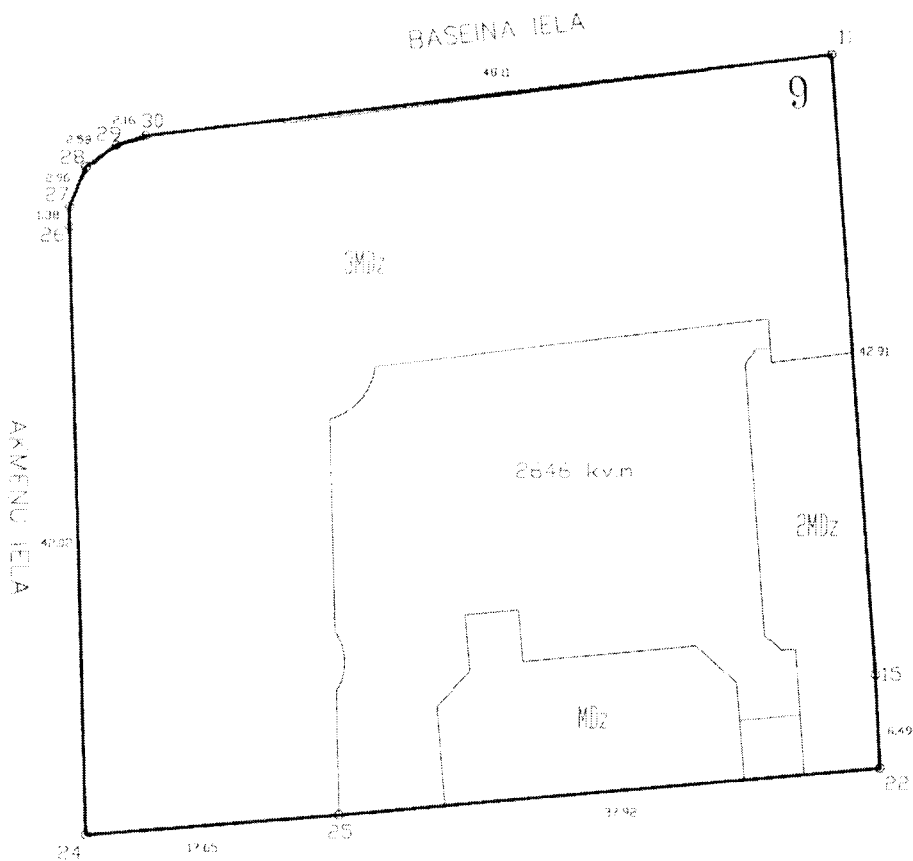
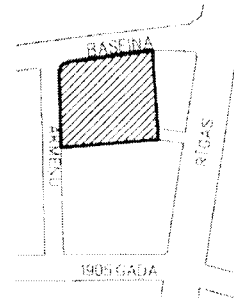
Liepājas filiāles vadītājs(a)

23/02/2000

ROBEŽPUNKTU KOORDINĀTES  
SISTĒMĀ LKS92

ZEMES GABALA  
IZVIETOJUMS KVARTĀLĀ

	X	Y
11	258156 188	316447 258
15	258113 299	316448 005
22	258106 812	316448 746
34	258104 721	316393 221
25	258105 252	316410 857
26	258146 742	316393 742
27	258148 122	316393 706
28	258150 824	316395 013
29	258152 231	316397 152
30	258152 803	316399 262



VZD Dienvidkurzemes reģionālā nodaļa  
Reģistrācijas nr. 5301  
1999.g. 23.09.  
Reģistrēja: I.Bistere

Mērogs 1:500

20.11.1999

*[Signature]*

VALSTS ZEMES DIENESTS Dienvidkurzemes reģionālā nodaļa Ražošanas pārvaldes Mērniecības un topogrāfijas daļa			
Vadītājs	U.Karulis	<i>[Signature]</i>	23.09.99.
Uzmērītāja	G.Ruperts	<i>[Signature]</i>	22.09.99.